






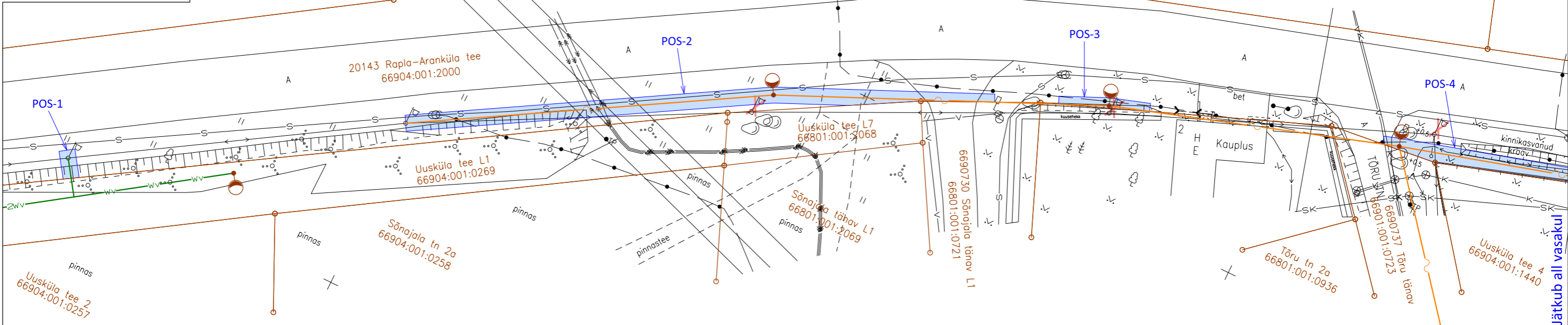
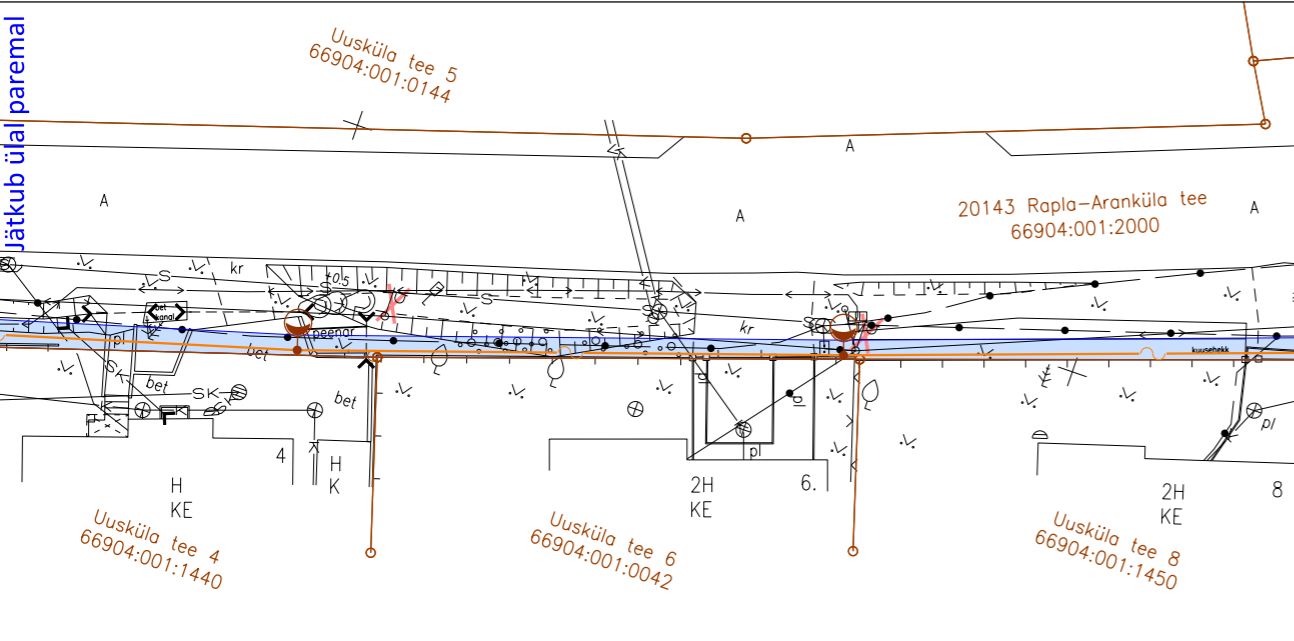
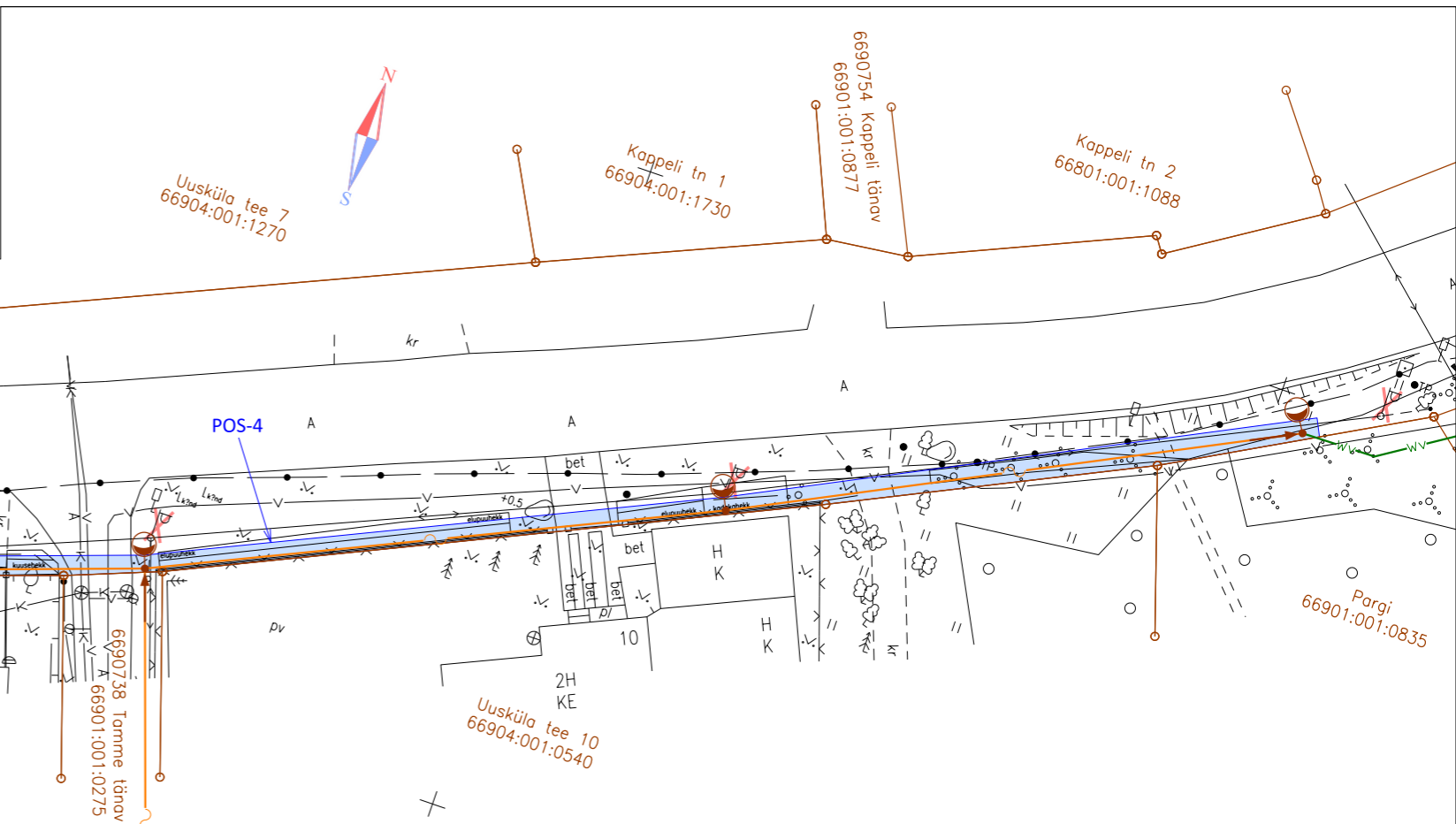


- TINGMÄRGID**
-  Katastripiir
 -  Servituudi ala
 -  Maakaabel
 -  Õhukaabel
 -  Valgustusmast
 -  Masti tugi
 -  Demonteeritav



Positsiooni viide plaanil	Kinnistu registriosa number	Katastriüksuse tunnus ja nimetus	Riigitee nimetus ja km-d	IKÕ ala pindala	Rajatis
POS-1	11230950	66904:001:2000 20143 Rapla-Aranküla tee	20143 Rapla – Aranküla km 0,233	7m ²	Välisvalgustuse maakaabel
POS-2	11230950	66904:001:2000 20143 Rapla-Aranküla tee	20143 Rapla – Aranküla km 0,275...0,349	135m ²	Välisvalgustuse mastid ja õhuliin
POS-3	11230950	66904:001:2000 20143 Rapla-Aranküla tee	20143 Rapla – Aranküla km 0,357...0,368	13m ²	Välisvalgustuse mastid ja õhuliin
POS-4	11230950	66904:001:2000 20143 Rapla-Aranküla tee	20143 Rapla – Aranküla km 0,399...0,606	312m ²	Välisvalgustuse mastid ja õhuliin

IKÕ alad on määratud 1+1m kaablitrassi ja õhuliini teljest, mastist ja masti toest või tõmmitsast



GEODEETILINE ALUSPLAAN OÜ Alt ja Ülevalt töö nr G49/2023 august 2023 L-Est 97, EH2000	OÜ PRIMUS-PROJEKT SANGVIINI 18 51011, TARTU TEL 517 2561 PRIMUS@PRIMUS.EE REG. NR. 10440332 MTR. EE10440332-0001	 Priimus-Projekt	TELLIJAL Rapla Vallavalitsus PROJEKTEERIS I.Aljas	Riigi kõrvalmaantee 20143 Rapla - Aranküla km 0,020...0,767 jalgratta- ja jalgteel Kaust: Elektri-, side- ja valgustusliinid JONISE NIMETUS Isikliku kasutusõiguse plaan 66904:001:2000	30.01.2024
					MÖÖTKAVA 1:500
				STAADIUM PP	JONISE NR 3.1